
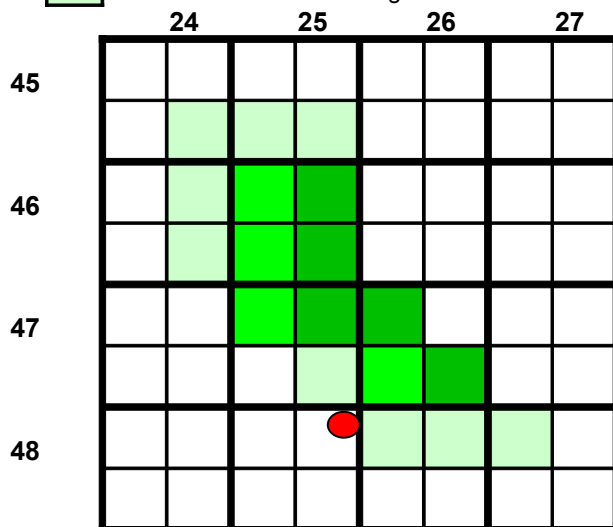


1. Exkursionsgebiet

 = Schwerpunkte der Exk. sind die Kalkgebiete östl. Witzhenhausen bis zur Landesgrenze

 = Weiteres Exkursionsgebiet



Top.Karten:

4624 Hedemünden	4625 Witzhenhausen
4725 Bad Sooden-A.	4726 Grebendorf
4826 Eschwege	4827 Treffurt

Für "Geländegängige":

Kalkgebiete um Plesse und Karnberg

2. Kartierungszentrale

 **Gasthaus Rost, Am Petersbach1, 37269 Eschwege-Niddawitzhausen**

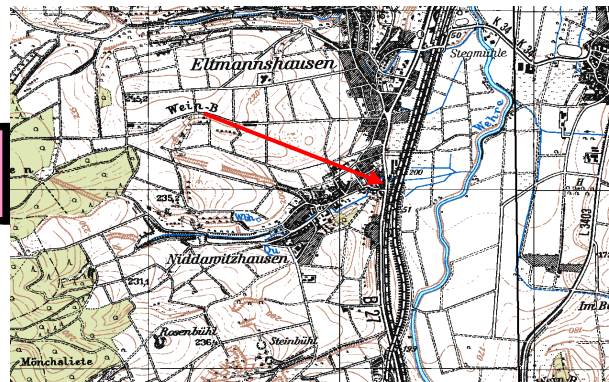
Tel. 05651 - 2789

Email gasthaus-rost@t-online.de

EZ: 27.50 - 32.50€ - DZ 51 - 57 €

Teilnehmer, die übernachten wollen, reservieren bitte direkt bei der Leitung des Hauses.

Anreise: BAB A4 bis Ausfahrt Wildeck-Obersuhl
Über die B400 auf die B27 nach Eschwege-Niddawitzhausen. Der Gasthof liegt an der B27



3. Exkursionsablauf

3.1 Anreise Freitag 29.5.2009:

Bitte um Kontaktaufnahme mit der Exkursionsleitung. Vorgesehen sind am Nachmittag Besuche im Blatt 4827 (Treffurt)

3.2 Samstag 30.5.2009 : **Treffpunkt Hotelparkplatz**

Ab 8.30 Uhr Kartierungen in Gruppen.

Ab 18.30 Uhr Treffen im Hotel, Dokumentation der Ergebnisse.

3.3 Sonntag 31.5.2009 **Treffpunkt Hotelparkplatz**

Ab 8.30 Uhr Kartierungen in Gruppen.

Am Nachmittag Weiterarbeit bei Interesse - Ende gegen 16.00 Uhr.

Hinweis: Für die Kartierungsgruppen werden Kartenkopien vorbereitet.
Ferngläser und GPS-Geräte erleichtern die Kartierungsarbeit

Rückfragen: Ortwin Heinrich - Am Berg 8 - D63654 Büdingen - Tel. 06042-2517 - Mobil 01708026279

Email: AHO.Hess.Heinr-O@t-online.de